



	Versiegelte Fläche
	Versiegelte Fläche Gebäude
	Rasen
	Ziergehölze
	Obstbaufläche

Gemeinde Ober-Mörlen

Vorhabensbezogener
Bebauungsplan Nr. 12a

Tankstelle Frankfurter Straße

Bestand vor Planung
M 1 : 500
Stand 4.4.2017